

FASZINATION UND ERLEBNIS

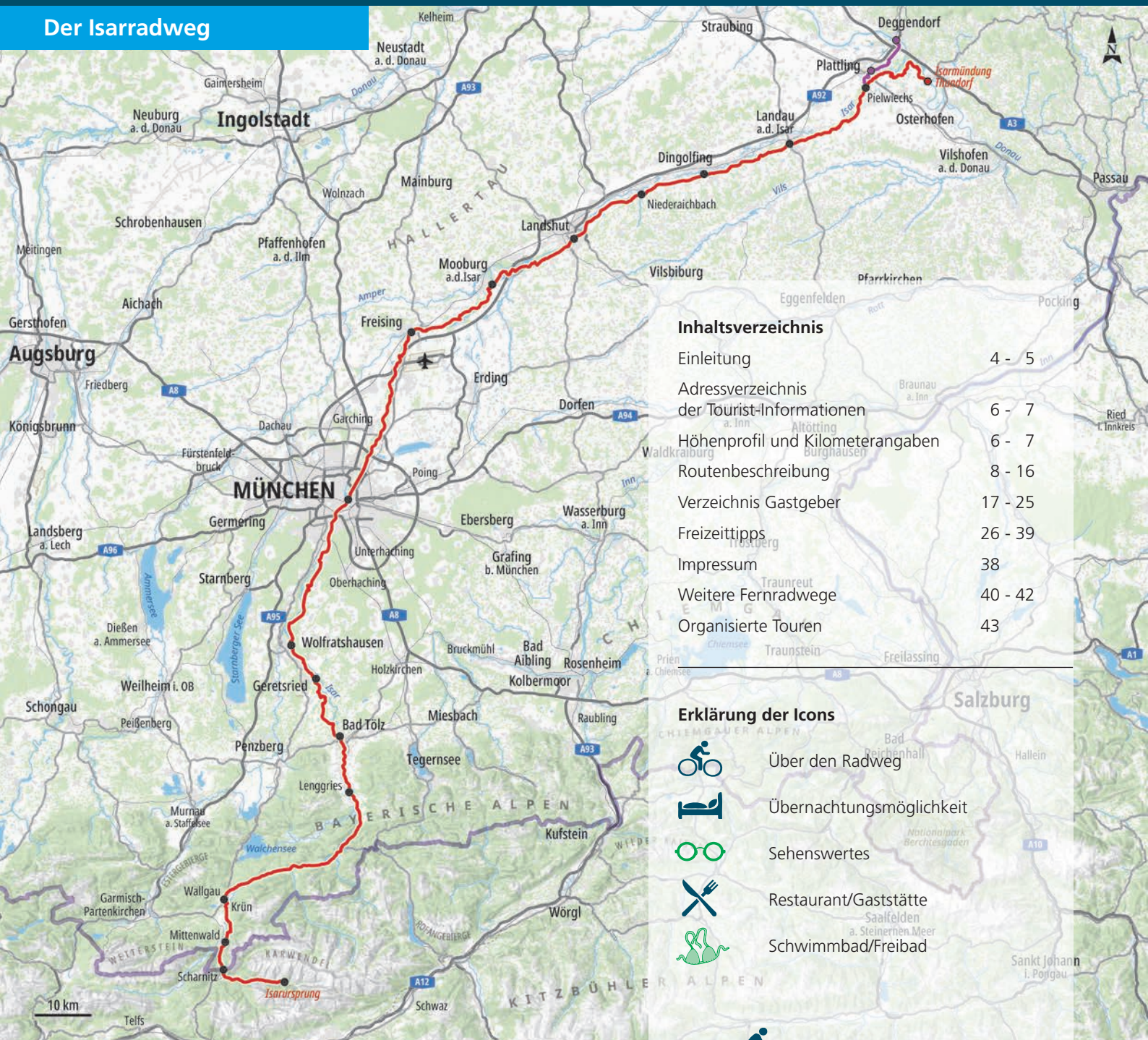
ISARRadWeg

„...299 km Raderlebnis pur...“



www.isarradweg.de

Bayern®



Inhaltsverzeichnis

Einleitung	4 - 5
Adressverzeichnis der Tourist-Informationen	6 - 7
Höhenprofil und Kilometerangaben	6 - 7
Routenbeschreibung	8 - 16
Verzeichnis Gastgeber	17 - 25
Freizeittipps	26 - 39
Impressum	38
Weitere Fernradwege	40 - 42
Organisierte Touren	43

Erklärung der Icons



Über den Radweg



Übernachtungsmöglichkeit



Sehenswertes



Restaurant/Gaststätte



Schwimmbad/Freibad





299 km Raderlebnis pur...

Die Isar zeigt auf ihrem Weg von der Quelle bis zur Mündung viele verschiedene Gesichter. Eine Fahrt entlang des knapp 300 Kilometer langen **Isarradweges** hat deshalb schon landschaftlich seinen Reiz – vom Karwendelgebirge über Moränenlandschaft und die Münchner Schotterebene bis ins Stromtal der Donau. Die landschaftlichen Gegebenheiten beeinflussen entsprechend Flora und Fauna – seltene Pflanzen und Tiere wie Orchideen und Biber gibt es zu bestaunen.

Jede Menge Kultur bieten die vielen kleinen und größeren Städte entlang der Strecke. Außerdem finden Sie zahlreiche Möglichkeiten zur Einkehr und zum Einkauf von Proviant.

So gesehen ist der **Isarradweg** für alle Radler“typen“ attraktiv: für sportliche Kilometerfresser als auch für Genießer, welche sich für die Natur- und Kulturschätze entlang der Strecke interessieren; für Ruhesuchende, aber auch für diejenigen, die sich abends nochmal ins Geschehen stürzen möchten; für Singles, Familien oder Gruppen; für Individualisten, die sich ihre Reise gerne selbst organisieren, aber auch für diejenigen, die sich lieber in die Hände eines erfahrenen Veranstalters begeben und ihr Gepäck transportieren lassen.

Die Strecke ist in die jeweilige regionale Beschilderung integriert. Wir empfehlen ein Rad mit guter Bereifung, damit Sie auch auf unbefestigten Streckenabschnitten Halt finden.



In dieser Broschüre haben wir die wichtigsten Informationen wie Routenverlauf, Übernachtungsmöglichkeiten und Freizeittipps für Sie zusammengestellt. Weitere Informationen zum Radweg sowie zum digitalen Verlauf der Tour erhalten Sie unter **www.isarradweg.de**. Wir freuen uns auf Sie!

Ihr Arbeitskreis
Isarradweg

Vertreten durch:

Stadt Bad Tölz, Referat für Tourismus und Kultur

Max-Höfler-Platz 1 • 83646 Bad Tölz

Tel.: +49 (0)8041 7867-0 • Fax: +49 (0)8041 7867-56 und

Amt für Wirtschaft, Marketing & Tourismus

Altstadt 315 • 84028 Landshut

Tel.: +49 (0)871 922050 • Fax: +49 (0)871 89275

info@isarradweg.de • www.isarradweg.de

ISARRadWeg

Der **ideale Begleiter** auf dem Isarradweg –
bikeline Radtourenbuch Isar-Radweg,
zu bestellen im Buchhandel
ISBN 978-3-85000-891-4



Olympiaregion Seefeld

Naturpark Infozentrum **Scharnitz**
 Hinterautalstraße 555 b
 A-6108 Scharnitz
 Tel.: +43 (0)5 0880 540
 info.scharnitz@seefeld.com
 www.seefeld.com

Alpenwelt Karwendel GmbH

Dammkarstraße 3
 D-82481 Mittenwald
 Tel.: +49 (0)8823 33981
 info@alpenwelt-karwendel.de
 www.alpenwelt-karwendel.de

Tourist-Information Mittenwald

Dammkarstraße 3
 D-82481 Mittenwald
 Tel.: +49 (0)8823 33981
 touristinfo@mittenwald.de
 www.alpenwelt-karwendel.de

Tourist-Information Krün

Rathausplatz 1
 D-82494 Krün
 Tel.: +49 (0)8825 1094
 touristinfo@kruen.de
 www.alpenwelt-karwendel.de

Tourist-Information Wallgau

Mittenwalder Straße 8
 D-82499 Wallgau
 Tel.: +49 (0)8825 925050
 touristinfo@wallgau.de
 www.alpenwelt-karwendel.de

Tölzer Land Tourismus

Prof.-Max-Lange-Platz 1
 D-83646 Bad Tölz
 Tel.: +49 (0)8041 505-206
 info@toelzer-land.de
 www.toelzer-land.de

Tourist Information Lenggries

Rathausplatz 2
 D-83661 Lenggries
 Tel.: +49 (0)8042 5008800
 info@lenggries.de
 www.lenggries.de

Tourist-Information Bad Tölz

Max-Höfler-Platz 1
 D-83646 Bad Tölz
 Tel.: +49 (0)8041 78670
 info@bad-toelz.de
 www.bad-toelz.de

Tourist-Information Geretsried

Karl-Lederer-Platz 1
 D-82538 Geretsried
 Tel.: +49 (0)8171 6298-441
 tourismus@geretsried.de
 www.tourismus.geretsried.de

Tourist-Info

im Rathaus **Wolfratshausen**
 Bürgerbüro, Marienplatz 1
 D-82515 Wolfratshausen
 Tel.: +49 (0)8171 214206
 tourismus@wolfratshausen.de
 www.tourismus.wolfratshausen.de

München

Tourist Info am Marienplatz
 Marienplatz 8
 D-80331 München
 Tel.: +49 (0)89 233 96500
 tourismus@muenchen.de
 www.einfach-muenchen.de

Landratsamt Freising

Landshuter Str. 31
 D-85356 Freising
 Tel.: +49 (0)8161 600-728
 tourismus@kreis-fs.de
 www.tourismus-kreis-freising.de

Touristinformation Freising

Rindermarkt 20, D-85354 Freising
 Tel.: +49 (0)8161 54-44111
 touristinfo@freising.de
 https://tourismus.freising.de

Stadt Moosburg a.d. Isar

Stadtplatz 13
 D-85368 Moosburg a.d. Isar
 Tel.: +49 (0)8761 684-0
 info@moosburg.de
 www.moosburg.de

Landratsamt Landshut

Büro für Tourismus
 Veldener Str. 15, D-84036 Landshut
 Tel.: +49 (0)871 408 1840
 info@tourismus-landshut.de
 www.tourismus-landshut.de

Stadt Landshut, Amt für

Wirtschaft, Marketing & Tourismus
 Altstadt 315, D-84028 Landshut
 Tel.: +49 (0)871 92205-0
 tourismus@landshut.de
 www.landshut-tourismus.bayern

Dingolfing

Informationszentrum Bruckstadel
 Stadt Dingolfing und Landratsamt
 Dingolfing-Landau
 Fischerei 9, D-84130 Dingolfing
 Tel.: +49(0)8731 327100
 tourismus@dingolfing.de
 tourismus@landkreis-dingolfing-landau.de
 www.dingolfing.de
 www.ferienland-dingolfing-landau.de

Tourist-Information Landau a.d. Isar

Rathaus, Oberer Stadtplatz 1
 D-94405 Landau a.d. Isar
 Tel.: +49 (0)9951 941-115
 tourismus@landau-isar.de
 www.landau-isar.de

Tourismusreferat

Deggendorfer Land
 Herrenstraße 18, D-94469 Deggendorf
 Tel.: +49 (0)991 3100-231
 tourismus@lra-deg.bayern.de
 www.deggendorfer-land.de

Touristinfo Plattling

Ludwigplatz 8, D-94447 Plattling
 Tel.: +49 (0)9931 89013-0
 info@plattling.bayern.de
 www.plattling.de

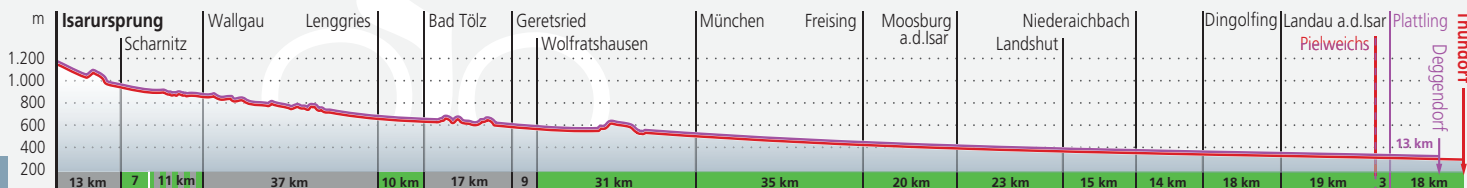
Tourist Information Deggendorf

Oberer Stadtplatz 1
 D-94469 Deggendorf
 Tel.: +49 (0)991 2960-535
 tourismus@deggendorf.de
 www.deggendorf.travel



Höhenprofil, Distanzen & Wegbeschaffenheit

Überwiegend im Grünen neben der Straße auf schwach befahrener Straße



An der Isar-Staustufe in Plattling kann sich der Radler entscheiden: entweder auf schwach befahrener Straße über Plattling nach Deggendorf oder über das Isarmündungsgebiet im Grünen bis nach Thundorf (Niederaltich).



Wo die Isar noch eine Tirolerin ist

Um an die Isarquelle zu gelangen, muss man von Scharnitz aus erst einmal ein Stück flussaufwärts ins Hinterautal radeln. Die Quelle, die mitten im (autofreien) Naturpark Karwendel liegt, ist nämlich nur zu Fuß oder per Fahrrad zu erreichen. Im Grenzort **Scharnitz** schwingen wir uns auf den Sattel und radeln der Beschilderung „Karwendeltäler“ folgend in das gewaltige Bergmassiv des Karwendels. Am Ufer der talauswärts fließenden, noch jungen türkisblauen Isar geht es weiter bis zum **Isarursprung**.

Zwischen Moos und Felsen sprudeln die Hauptquellen der Isar aus dem Boden. Umgeben von 200 Jahre alten Ahornbäumen fließen die Bächlein hier ohne Unterlass und frieren selbst im Winter nicht ein. Die Kraft des Wassers ist allgegenwärtig und lädt mit seiner Klarheit und Ursprünglichkeit zum Auftanken ein. Schautafeln, eine Wassermessstation und ein naturbelassener Steig direkt zu den ersten Quellen prägen dieses naturwissenschaftliche Kleinod.

Für den Rückweg nach Scharnitz brauchen wir deutlich weniger Zeit – ständig leicht bergab rollend gelangen wir ohne große Kraftanstrengung zurück an den Ausgangspunkt und von dort – die Porta Claudia links liegend – über das Naturschutzgebiet „Riedboden“ nach **Mittenwald**. Dort lohnt sich ein Spaziergang durch den historischen Ortskern oder ein Blick in das Geigenbaumuseum.



Tipp: Besuchen Sie in Scharnitz das direkt am Isarradweg gelegene Museum „Holzerhütte“.



Into the wild – wer Wildnis sucht, muss nicht bis Kanada fahren



Auf der Strecke durch die Alpenwelt Karwendel gewährt das sich immer stärker weitende Tal der Isar traumhafte Ausblicke auf Karwendel-, Soiern-, Ester- und Wettersteingebirge. In **Krün**, dem nächsten Ort, den wir nach Mittenwald erreichen, bringt uns der Isar-Natur-Erlebnisweg den Lebensraum und die Natur an und um die Isar näher. Für einen Rundgang sollte man sich drei Stunden Zeit nehmen, bevor wir wieder in die Pedale treten. Auf geht's in Richtung **Wallgau**!



Über **Vorderriß** geht es weiter an den **Sylvensteinspeichersee**, den wir über eine Brücke queren. Nachdem wir den gigantischen Ausblick über den See ausreichend genossen haben, radeln wir weiter nach **Lenggries**. Mit seinen wunderschönen, blumengeschmückten Bauernhäusern liegt das „Internationale Flößerdorf“ malerisch vor dem Brauneck, einem beliebten Wander- und Ski-gebiet.



Stadt – Land – Fluss: Beschauliches Radeln durchs bäuerliche Alpenvorland

Das idyllische Barockstädtchen **Bad Tölz** erstreckt sich zu beiden Seiten des Isarufers. Vom Radweg sind es nur ein paar Schritte in die historische Altstadt – lassen Sie sich in einem der Restaurants oder Cafés nieder, laden Sie Ihre Batterien wieder auf und lassen Sie die Atmosphäre der historischen Marktstraße auf sich wirken. Kulturell ist hier ebenfalls eine Menge geboten – unter anderem ist das Marionettentheater einen Besuch wert.

Tipp: Feinste Zutaten für ein Picknick an der Isar finden Sie beim Einkaufsbummel durch die Gassen der Tölzer Altstadt oder auf den Märkten immer mittwochs und freitags: Geräucherter Fisch, würziger Käse, köstliche Hirschsalami, saftige Brezen und Apfelsaft sind Produkte aus der Region.



Wir treten weiter kräftig in die Pedale – durch das **Tölzer Land** in Richtung München. Dieser Abschnitt des Isarradweges ist geprägt durch seine bäuerliche Voralpenlandschaft mit Weilern und Dörfern. Am zahm dahin fließenden Gewässer fahren wir über die Orte **Osterhofen**, **Königsdorf** und **Geretsried**, bis wir schließlich den Loisach-Isar-Kanal erreichen. Ab **Wolfratshausen** wechseln wir über die Brücke nach Puppling die Flussseite, um durch das Naturschutzgebiet entlang einer Wildflusslandschaft in der Pupplinger Au zu radeln.

Tipp: Die Isar war über Jahrzehnte wichtiger Transportweg – die Flößerei ein bedeutender Erwerbszweig. Mehr über die 1000-jährige Geschichte der Flößerstadt Wolfratshausen erfahren Sie im Heimatmuseum Wolfratshausen.



Nächste Station: Kloster Schäftlarn mit Kirche, Klosterstüberl und Biergarten! Vom Kloster aus geht's durch den Grünwalder Forst in Richtung **München**.



Vom grünen Wald in die große Stadt

München punktet mit einem gut ausgebauten und beschilderten Radwegenetz. Wer genügend Zeit mitbringt, kann problemlos eine Sightseeing-Runde einlegen und die kulturellen Highlights der bayerischen Landeshauptstadt erkunden. Cafés und Biergärten laden zum genüsslichen Ausruhen der müden Beine ein. Wir radeln durch den Englischen Garten am „Chinesischen Turm“ vorbei und erreichen die Hirschau. Ab hier ist die Isar zweiseitig befahrbar. Auf den nächsten Kilometern erwartet uns nun üppige Vegetation. Auenwald, reich an Tieren und Pflanzen, zieht sich durch den gesamten **Landkreis Freising** von Eching (Dietersheim) bis Moosburg.

Am Isarradweg liegt die historische Altstadt von **Freising**. Hoch über der Bürgerstadt mit den attraktiven Hotels, Straßencafés und Biergärten ragt der einzigartige Domberg mit seinem Mariendom, dessen Türme das weithin sichtbare Wahrzeichen der Stadt sind.



Vom Naturfreundehaus bei Hangenham hat man einen wunderbaren Ausblick auf die Isar. Zwischen Hangenham und Moosburg lassen sich im **Naturschutzgebiet Isarauen** mit ein wenig Glück Biberkolonien und im Frühsommer auch seltene Orchideen entdecken.



Tipp: Zwischen Moosburg a.d. Isar und Landshut liegt das Naturschutzgebiet „**Vogelfreistätte Mittlere Isarstauseen**“. Gleich nach dem Ausgleichsweiher informieren kindgerechte Schautafeln und ein Aussichtsturm über die außergewöhnliche Vogelwelt im Schutzgebiet.

Inmitten der Auwälder von Isar und Amper liegt **Moosburg a.d. Isar**. Das Wahrzeichen bilden die beiden Türme des St. Kastulus Münsters und der St. Johannes Kirche. Die historische Altstadt mit malerischen Gassen und edlen Bürgerhäusern, guten Restaurants und freundlichen Cafés eignet sich gut für einen Abstecher und eine Pause. Währenddessen hat man die Möglichkeit, sein E-Bike in den Schließfächern im Kirchgässchen wieder aufzuladen.

Historische Altstädte, eine sehenswerter als die andere



Kurz nach Moosburg an der Isar hat man das Bayerische Golf- und Thermenland erreicht. Mit beeindruckenden Sehenswürdigkeiten inmitten einer großartigen Kulisse lockt die schöne mittelalterliche Herzogstadt **Landshut**. Der höchste Ziegelkirchturm der Welt, ein italienischer Palazzo als erster Renaissancepalast nördlich der Alpen oder die Burg Trausnitz als erste Bayerische Staatskanzlei sind wie die Stadt selbst mit ihrer zauberhaften Kulisse einzigartig.



Von Landshut radeln wir über **Niederaichbach** in den **Landkreis Dingolfing-Landau**. Dort führt die Strecke meist direkt entlang des Flusses und weist durchgängig einen hochwertigen Belag auf. In **Niederviehbach** lohnt ein Abstecher zur Klosteranlage und in **Loiching** zum Pfarrensemble mit seinen alten, Schatten spendenden Linden.

In **Dingolfing** lockt neben der sehenswerten Altstadt der Besuch des Museums in der Oberen Stadt. Herzogsburg, Stinkerturm, der Kultflitzer „Goggo“ und BMW verleiten dazu, das Rad für ein paar Stunden stehen zu lassen. An heißen Tagen empfiehlt sich eine Abkühlung im Freizeitbad „Caprima“ direkt am Isarhang.



Über **Mamming** geht es nach **Usterling**, ein Juwel im Isartal. Dort steht eine historische Anlage zum Fördern von Wasser, die wegen ihres Geräusches „Widder“ genannt wird, und gleich daneben der „Wachsende Felsen“: eine 5000 Jahre alte Steinrinne, die auf eine Höhe von fünf Meter und eine Länge von 40 Meter angewachsen ist und zu Deutschlands bedeutendsten Geotopen zählt.



In **Landau a.d.Isar** grüßt von weitem der Kastenhof, der das Museum für Steinzeit und Gegenwart (siehe Freizeittipp Seite 36) beherbergt. Bevor wir den Landkreis verlassen, geht es an uraltem Siedlungsgebiet vorbei. Dort haben Menschen schon 2000 Jahre vor Stonehenge Anlagen zur Sonnenbeobachtung gebaut.



Endspurt – bald sind die 300 Kilometer geschafft!

Das letzte Stück des Isarradweges führt uns von Landau aus direkt zum Kreuzungspunkt mit dem Bockerlradweg, der knapp 50 km auf einer ehemaligen Bahntrasse und wenig befahrenen Straßen läuft. Über **Unterframering** und **Zeholfing**, wo wir an einem Fischereilehrpfad vorbeikommen, geht es weiter über **Ettling** und **Oberpörling** bis nach **Plattling**.



Plattling begrüßt die Radler an der Staustufe mit einem eindrucksvollen Wasserbauwerk und dem naturnah gestalteten Flusslauf im Anschluss. Eine Oase am Isarufer mit verschiedenen Kunstwerken in der Natur.



Tipp: Umweltfreundlich und komfortabel nach Hause mit der Bahn: vom niederbayerischen Eisenbahn-Knotenpunkt Plattling haben Sie die Möglichkeit, bequem mit der Bahn heimzureisen.

Schon 100 Meter weiter wartet nach der Herzog-Albrecht-Brücke wieder eine ganz andere Welt: die beste stehende Welle in Niederbayern, ein Eldorado für Kanuten und Surfer.

In Plattling können Sie entscheiden zwischen der **Weiterfahrt zum Mündungsgebiet** mit seiner beeindruckenden Auenlandschaft und zum Infozentrum. Hier erfahren Sie alles über den Alpenfluss und seine Besonderheiten. Danach geht es durch die Auenlandschaft weiter nach Thundorf, wo der Isarradweg an der Donaufähre nach **Niederalteich** endet.

Die **Alternative** führt von der Staustufe über die Mühlbach-Promenade mit Freizeitangeboten und dem Plattlinger Freibad zum Stadtplatz unter Kastanienbäumen. Hier locken Lokale, Cafés und Eisdielen zu einer gemütlichen Pause. Anschließend geht es weiter durch weite Felder über den Ortsteil Schiltorn nach **Deggendorf**.

In **Deggendorf** erwartet den Radler gleich ein Highlight: Auf der architektonisch besonderen Radlerbrücke geht es direkt in den Donaupark (siehe Freizeittipp Seite 39). Die Stadt gilt mit ihrer einzigartigen Lage zwischen Donau und den ersten Anhöhen des Bayerischen Waldes als das „Tor zum Bayerischen Wald“ und bietet den Radlern u.a. Anschluss zum Donauradweg. Im Zentrum des ausgezeichneten Genusssortes warten Kultur und Gastlichkeit.





Die Radtour führt weiter durch die weitläufigen Auwälder im Natura-2000-Gebiet **Isarmündung**, einer prachtvollen Auenlandschaft von mitteleuropäischer Bedeutung. Im Rahmen der Isarrenaturierung wird hier eine Wiederbelebung der Aue umgesetzt, so dass Fische wieder Laichplätze finden und Auwald sich neu entwickeln kann. Die wilde Flusslandschaft mit Ihrer äußerst artenreichen Kulturlandschaft ist ein Kleinod am Ende der Fahrradtour. Nehmen Sie sich die Zeit und lassen Sie sich am Infozentrum (siehe Freizeittipp Seite 38) begeistern für dieses einzigartige Naturschutzgebiet.



Aktionen, geführte Touren und das Angebot im Infozentrum finden Sie unter www.infozentrum-isarmuendung.de



Gastgeber Isarradweg

Was gibt es nach einem Tag auf dem Sattel erholbarer als eine erfrischende Dusche, ein köstliches Essen und ein kuscheliges Bett?

Auf den folgenden Seiten finden Sie – ebenfalls im Verlauf der Isar gereiht – eine Auswahl an Übernachtungsmöglichkeiten am Radweg.

Die mit  gekennzeichneten Betriebe haben sich als besonders fahrradfreundlich klassifizieren lassen.

Der mit  gekennzeichnete Betrieb ist ein reiner Gastronomiebetrieb ohne Übernachtungsmöglichkeit.



Scharnitz



Neu errichtetes 3*** Hotel Garni im Naturpark Karwendel direkt an der jungen Isar.

Hotel Garni*** Isarlodge Wiesenhof

Hinterautalstraße 283
6108 Scharnitz
Tel. +43 (0)5213 5380
info@isarlodge-wiesenhof.at
www.isarlodge-wiesenhof.at


Ü/F p.P. ab 89 € (EZ), 53 € (DZ)

Lenggries



Das 3-Sterne Outdoorhotel Jäger von Fall am Sylvensteinsee bietet Naturliebhabern und Genießern

68 Zimmer, eine abwechslungsreiche Küche und eine einmalige Lage mitten in der Natur.



Hotel Jäger von Fall
Ludwig-Ganghofer-Straße 8
83661 Lenggries-Fall
Tel.: +49 (0)8045 130
info@jaeger-von-fall.de
www.jaeger-von-fall.de

Ü/F p.P. ab 64 € (EZ), ab 52 € (DZ)

Bad Tölz



Das Posthotel Kolberbräu ist ein charmantes 3 Sterne-Haus im Zentrum von Bad Tölz. Nur 200 m vom Isarradweg entfernt, ent-

spannen Sie bei frisch zubereiteten Schmankerl in unserem Biergarten und genießen unsere bequemen Wohlfühlzimmer.



Posthotel Kolberbräu
Marktstraße 29
83646 Bad Tölz
Tel.: +49 (0)8041 7688-0
info@kolberbraeu.de
www.kolberbraeu.de

Ü/F im DZ p.P. ab 49,- €

München



Familiengeführt, nahe Isarradweg, ruhig, zentrumsnah

Hotel Bauer ***

Kidlerstraße 32
81371 München
Tel.: +49 (0)89 746190
info@hotelbauer-muenchen.de
www.hotelbauer-muenchen.de

Ü/F im DZ p.P. ab 70,- €

Hallbergmoos



Nur 3 km vom Isarradweg entfernt zwischen München und Freising. Gaststube, Biergarten und Stüberl.

Hotel Alter Wirt

Hauptstraße 66
85399 Hallbergmoos-Goldach
Tel. +49 (0)811 5514-0
info@alterwirt-hallbergmoos.de
www.alterwirt-hallbergmoos.de


Ü/F p.P. ab 61 € (EZ), ab 45 € (DZ)

Freising



Nah der Brauerei Weihenstephan. In unserer Fahrradgarage können Sie ihre Fahrräder sicher

unterstellen. Von So. bis Do. Wirtshaus mit bayrischer Küche. Auch Mehrbettzimmer verfügbar.



Gasthof Lerner

Vöttinger Straße 60
85354 Freising
Tel.: +49 (0)8161 91646
info@gasthof-lerner.de
www.gasthof-lerner.de

Ü/F im DZ p.P. ab 45,- €

Freising



Komfortable Einzel- und Doppelzimmer, sicherer Garagenstellplatz, tolles Frühstück.

Einzigartige Lage direkt am Marienplatz – Radfahrer sind herzlich willkommen!

Bayerischer Hof Freising

Inhaber: Marc Sielhöfer
Untere Hauptstraße 3
85354 Freising
Tel.: +49 (0)8161 5383-00
info@bayerischerhof-freising.de
www.bayerischerhof-freising.de

Ü/F im DZ p.P. ab 55,- €

Eching



Lage direkt am See, Gasthaus + Biergarten, sicherer Stellplatz für Fahrräder.

Hotel | Gasthaus Forster am See

Stauseestraße 1
84174 Eching (bei Landshut)
Tel.: +49 (0)8709 1783
info@forster-am-see.de
www.forster-am-see.de

Ü/F p.P. ab 47,- €

Altdorf



Ruhige zentrale Lage, moderne Ausstattung, Grillplatz mit Überdachung, Stellplätze

Wasmayr Hof

Familie Gebendorfer
Aich 4, 84032 Altdorf
Tel.: +49 (0)871 9537641
info@wasmayr-hof.de
www.wasmayr-hof.de

Ü/F im DZ p.P. ab 40,- €

Landshut



Wir legen großen Wert auf frische, abwechslungsreiche und zeitgemäße Speisen. Schöner Biergarten.

Restaurant Hotel Landshuter Hof

Löschbrandstraße 23
84032 Landshut
Tel.: +49 (0)871 962720
info@landshuter-hof.de
www.landshuter-hof.de

Ü/F p.P. ab 55 € (EZ), ab 40 € (DZ)



Lage direkt in der historischen Neustadt, Hotel + Restaurant mit Biergarten unter Kastanienbaum, regionale u. saisonale Speisen.

Hotel Goldene Sonne

Neustadt 520
84028 Landshut
Tel.: +49 (0)871 92530
info@goldenesonne.de
www.goldenesonne.de

Ü/F p.P. ab 69 € (EZ), ab 49,50 € (DZ)



Direkt an der Isar, 3 Min. zur Altstadt, regionale frische Küche, Biergarten, Fahrradparkplatz.

Hotel-Restaurant-Cafe Himmel

Isargestade 734
84028 Landshut
Tel.: +49 (0)871 25874
info@himmel-landshut.de
www.himmel-landshut.de

Ü/F p.P. ab 70 € (EZ), ab 45 € (DZ)

Essenbach



Nahe Landshut direkt am Isar-Laaber-Radweg gelegen!

Landgasthof Hotel Luginger

Familie Luginger
Obere Sendlbachstraße 11
84051 Essenbach-Mirskofen
Tel.: +49 (0)8703 93300
info@luginger.de
www.luginger.de

Ü/F im DZ p.P. ab 40,- €

Niederaichbach



Landgasthof Scheugenpflug



Gerichte aus der Region und Saison, garantiert frisch & hausgemacht!

Markus Scheugenpflug
Hüttenkofen 43
84100 Niederaichbach

Tel.: +49 (0)8702 2800
scheugenpflug.markus@googlemail.com
www.landgasthof-scheugenpflug.de

Loiching



Moderne Hotelzimmer laden zum Wohlfühlen ein. Genießen Sie bay. Gemütlichkeit im Restaurant oder in unserem Biergarten.

Hotel Räucherhansl

Oberteisbach 2
84180 Loiching
Tel.: +49 (0)8731 3200
info@raeuerhansl.de
www.raeuerhansl.de

Ü/F p.P. ab 60 € (EZ), ab 46 € (DZ)

Dingolfing



3-Sterne-Superior-Hotel, ruhig gelegen mit E-Ladestation und Fahrradwerkstatt mit Unterstellmöglichkeiten.

Hotel Bavaria

Mengkofener Str.4
84130 Dingolfing
Tel.: +49 (0)8731 37890
info@palko.de, www.palko.de

Ü/F im DZ p.P. ab 42,50 €



3-Sterne-Superior-Haus in direkter Nähe des Isarradwegs.

Ambienthotel Tassilo Aparthotel Othello

Mühlbachgasse 2
84130 Dingolfing
Tel.: +49 (0)8731 319890
info@hotel-tassilo.de
www.hotel-tassilo.de

Ü/F p.P. ab 50 € (EZ), ab 42,50 € (DZ)

Dingolfing



Familiengeführtes Hotel im Herzen Dingolfings. Gaststube u. Biergarten. Gut bürgerliche bayerische Küche.

Hotel - Gasthof Postbräu

Bruckstraße 7
84130 Dingolfing
Tel.: +49 (0)8731 31460
info@postbraeu-dingolfing.de
www.postbraeu-dingolfing.de

Ü/F im DZ p.P. ab 49,- €



Unser „Hotel Garni Maximilian“ bietet Ihnen einen angenehmen Aufenthalt in zentraler Lage, direkt am Marienplatz mit 71 Zimmern. Von komfortabel ausgestatteten Zimmern, über kostenloses Sky Fernsehen und Wlan, bis zu unserem stets aufmerksamen und auf Ihr Wohlbefinden bedachten Service, sorgen wir für eine schöne Zeit. Radfahrer sind herzlich willkommen!

Hotel Garni Maximilian

Wollerstraße 2
84130 Dingolfing
Tel.: +49 (0)8731 5062-0
maximilian@garni-maximilian.de
www.garni-maximilian.de

Ü/F p.P. ab 75 € (EZ), ab 49,50 € (DZ)

Mamming



Direkt am Isarradweg. Regionale Küche. Großer Biergarten. Gemütliche Zimmer. Fahrradunterstellmöglichkeit. E-Bike-Ladestation.

Landgasthof Apfelbeck

Hochgarten 2, 94437 Mamming
Tel.: +49 (0)9955 9100
info@apfelbeck-mamming.de
www.apfelbeck-mamming.de

Ü/F p.P. ab 66 € (EZ), 45 € (DZ)

Landau a.d.Isar



Zentrale Lage, Restaurants, Einkaufsmöglichkeiten, 500 m vom Isarradweg entfernt, abgesperrter Fahrradraum.

Aparthotel Landau Isar

Straubinger Str. 36
94405 Landau Isar
Tel.: +49 (0)9951 98190
aparthotel-landau@t-online.de
www.aparthotel-isar.com

Ü p.P. ab 55 € (EZ), ab 34,50 € (DZ)

Pilsting



Das motelisar 24 h-CHECK-IN Bed & Breakfast liegt in der Nähe des Isarradwegs. Die Zimmer verfügen alle über Echtholz-Möbel und Böden und sind somit Allergiker geeignet. Exklusive Innenausstattung mit Klimaanlage, TV & WLAN sowie Schallschutzfenster. E-Bike-Ladestation, eigener Carport für Bikes abgesperrbar. Frühstück zubuchbar 10 € p.P.



Motel Isar Pilsting

Hietzinger Wiesen 1
94431 Pilsting
Tel.: +49 (0)9953 9816297
info@motel-isar.de
www.motel-isar.de

Ü p.P. ab 69 € (EZ), ab 44,50 € (DZ)

Plattling



Das Haus mit der besonderen Note: Wohnen in historischem Ambiente.

Hotel zum Grünen Baum


Familie Hacker
Ludwigplatz 33
94447 Plattling
Tel.: +49 (0)9931 891317
info@zum-gruenen-baum.com
www.zum-gruenen-baum.com

Ü/F DZ p.P. ab 42,50 € inkl. WLAN

Plattling



Komfortables, familiengeführtes Stadthotel. Uriges Bräustüberl mit gut bürgerlicher Küche, gemütlichem Biergarten und hauseigener Brauerei. Sicherer Fahrradstellplatz in der Tiefgarage mit E-Bike-Lademöglichkeit. Radfahrer erhalten 5 Euro Rabatt auf den Zimmerpreis.



Hotel Zur Isar

Passauer Straße 2
94447 Plattling
Tel.: +49 (0)9931 952-0
info@hotel-zur-isar.de
www.hotel-zur-isar.de

Ü/F p.P. ab 55 € (EZ), ab 40 € (DZ)

Deggendorf



Zentrale Lage, vom Isarradweg über Donaubrücke rechts u. direkt am Donauradweg, Radgarage

Hotel Donauhof

Hafenstraße 1
94469 Deggendorf
Tel.: +49 (0)991-38990
info@hotel-donauhof.de
www.hotel-donauhof.de

Ü/F p.P. ab 58 € (EZ), ab 42 € (DZ)



Freizeittipps

– von Natur bis Kultur, von Schönwetter bis zu weniger schönem Wetter, von traditionell bis modern

Ergänzend zur Routenbeschreibung auf den Seiten 8 bis 16 haben wir auf den folgenden Seiten ein paar ausgewählte Freizeittipps für Sie zusammengestellt: Bei guter Fernsicht empfiehlt sich eine Fahrt mit einer der Bergbahnen.

Zahlreiche Bäder laden – je nach Wetter – zum Sprung ins kühle Nass oder zu einem Saunabesuch mit entspannender Massage ein. Den besten Einblick in eine der Städte erhält man mittels Stadtführung.

Den verschiedensten Themen widmen sich die vielen Museen, Informationszentren und kulturellen Einrichtungen entlang des Radwegs.



Freizeittipps in der Alpenwelt Karwendel



Panorama-Barfußpfad Kranzberg

Am Kranzberg auf 1.223 m wartet ein sinnliches Erlebnis. Auf dem 1,6 km langen Barfuß-Wanderweg im oberbayerischen Mittenwald mit insgesamt 24 ideenreichen Stationen erhalten Wanderer eine gratis Fußreflexzonenmassage. Ein fantastischer Rundblick ist garantiert.



Stradivaris aus Bayern

Seit 1930 entführt das Geigenbaumuseum in die Welt der Musik, sogar Mozart spielte eine „Mittenwalderin“. In der Schauwerkstatt erlebt man die Arbeit der Geigenbauer im 19. Jh. Noch heute bauen ein Dutzend Meister hochwertige Geigen in Mittenwald.

Alpenwelt Karwendel

Tourist-Information Mittenwald
Tel. +49 (0)8823 33981
info@alpenwelt-karwendel.de
www.alpenwelt-karwendel.de



Freizeittipps in Lenggries



Lenggries – das Bergparadies



Machen Sie Pause in Lenggries – und genießen Sie von oben den Rundblick auf Ihre Tour – vom **Aussichtsberg Brauneck**.

www.brauneck-bergbahn.de

Entspannung pur bietet ganzjährig das Familienbad „**Isarwelle**“. Unser Tipp: der „Wildwasser-Strudel“ mit Bergblick.

www.isarwelle-lenggries.de

Im Sommer lockt das **Natur-Freibad** mit einer schönen Liegewiese zu einer erfrischenden Pause.

...und noch mehr Urlaubserlebnisse mit der „Gästekarte PLUS“ der Tourist Information Lenggries – erhältlich bei ausgewählten Gastgebern.

www.lenggriesplus.de



Tourist Information Lenggries

Rathausplatz 2
83661 Lenggries
Tel.: +49 (0)8042 5008-800
info@lenggries.de
www.lenggries.de



Freizeittipps in Bad Tölz



Ihr unvergesslicher Tag in Bad Tölz:

- Starten Sie in den Tag mit einem **reichhaltigen Frühstück** bei einem unserer herzlichen Gastgeber
- Spazieren Sie entlang der Isar bis zum **Stausee**
- Über den Isarsteg gelangen Sie hinauf zum **Kalvarienberg** mit herrlichem Blick über den Ort bis ins Karwendelgebirge
- Den Wallfahrtsweg entlang geht es zur **historischen Altstadt**
- Mittagseinkehr gibt es in einem der gemütlichen **Wirtshäuser** und danach **Shoppingbummel** in der barocken Marktstraße
- Lust auf Kultur? Auf in unser modernes **Stadtmuseum** oder dem **Thomas-Mann-Weg** folgen
- Lassen Sie – nach einer Abkühlung in der Isar – den Tag ausklingen bei einem zünftigen Abendessen mit **selbstgebrautem Bier**

Oder wollen Sie Action? Dann nichts wie rauf auf den **Blomberg** (1250 m) – zu Fuß, mit Rad oder Sessellift – mit Einkehr im urigen Blomberghaus, Auspowern im **Kletterwald** und ab der Mittelstation runter mit der rasanten **Sommerrodelbahn**.

Viel Spaß!



Tourist-Information Bad Tölz

Max-Höfler-Platz 1
83646 Bad Tölz
Tel.: +49 (0)8041 7867-0
info@bad-toelz.de
www.bad-toelz.de



Freizeittipp in Geretsried



Stadt Geretsried

Die Stadt Geretsried lädt zum Bummel ins **neugestaltete Stadtzentrum**, zu einem Besuch im **neugebauten Hallenbad** oder einen Ausflug in die **Natur** ein: Geretsried ist wunderschön an der Isar und Loisach gelegen, umgeben von wilden Wäldern und natürlichen Seen. Ein besonderes Highlight ist das **Museum**, das sich den Themen rund um den zweiten Weltkrieg, Flucht, Vertreibung und Lagerleben in Geretsried widmet. Neben Erholung, Wissen und Sport bietet Ihnen die Stadt ein vielseitiges gastronomisches Angebot.



Tourist-Information Geretsried

Karl-Lederer-Platz 1
82538 Geretsried
Tel.: +49 (0)8171 6298441
tourismus@geretsried.de
www.tourismus.geretsried.de

Freizeittipp in Geislagsteig



Mit dem Radl in die Filmstadt

Das bayerische Hollywood liegt am Rande des Perlacher Forsts, nahe dem Isarhochufer. Verbindet eine Filmstadt Führung und den Besuch des 4 D Kinos mit einem herrlichen Radlausflug. Blickt während eines rund 90minütigen, geführten Rundgangs durch die 300.000 qm große Filmstadt hinter die Kulissen des erfolgreichen Film- und TV-Studios. Besucht Münchens einziges 4 D Kino mit dem neuen Film „Moglis Dschungelabenteuer“, einem rasanten Wettrennen über Stock und Stein und freut euch auf ein Wiedersehen mit dem pffiffigen Mogli und der altherwürdigen Bagheera.



Bavaria Filmstadt

Bavariafilmplatz 7
82031 Geislagsteig
info@filmstadt.de
www.filmstadt.de





München ist schön – beim Radeln noch schöner!



„Ja, mir san mit'm Radl da“ ist nicht nur der Refrain eines berühmten Schlagers aus den 1970er-Jahren, sondern auch ein selbstverständlicher Ausspruch vieler Einheimischer. Mit dem Fahrrad ins Büro oder zum nächsten Termin, nach Feierabend in den Biergarten oder zum Sundowner an die Isar, am Wochenende raus an die Seen oder zum Kloster Andechs: die Münchner*innen lieben ihr Radl.

Tun Sie es den Einheimischen gleich und entdecken Sie vom Sattel aus das quirlige Leben in der Altstadt, idyllische „Fleckerl“ im Englischen Garten, Kreativität und Handwerk bei dörflicher Atmosphäre in den Stadtvierteln und jede Menge Kunst und Kultur.

Ideal um das alles – im wahrsten Sinne des Wortes zu erfahren – ist die „Große Überlickstour“:

Begeben Sie sich auf 23 Kilometer Entdeckungstour vom Altstadtkern zum Kunstareal, weiter zur ehemaligen Sommerresidenz der Wittelsbacher, am Biedersteiner Kanal entlang zum Olympiapark und über die Leopoldstraße zurück.



Weitere Radl-Genuss-Touren, buchbare Angebote und Insider-Tipps rund um das Stadtradeln finden Sie auf www.einfach-muenchen.de/radeln

Ein Abstecher vom Isarradweg und ausgedehnter Zwischenstopp in der Metropole München lohnt sich!

einfach   
MÜNCHEN





Das Herz Altbayerns – Freising vereint alte Traditionen und mediterrane Lebensart

Freising ist die älteste Stadt an der Isar und verzaubert mit bayerischem Charme und südländischem Flair. Beeindruckende Barock- und verspielte Rokokobauten bezeugen den Wohlstand vergangener Tage und die hohe Lebensqualität der traditionsreichen aber jung geliebten Universitätsstadt im Norden Münchens.

Wahrzeichen der Stadt ist der Domberg mit seinem Mariendom, der hoch über der alten Bürgerstadt aufragt. Das Innere wurde von den berühmten Asam-Brüdern mit einer prachtvollen Barockausstattung versehen. Die romanische Krypta mit der geheimnisvollen Bestiensäule im Dom und die fürstbischöfliche Residenz zählen zu weiteren beliebten Attraktionen bei den Gästen.

Der Weihenstephaner Berg vereint Tradition und Moderne wie kaum ein anderer Flecken der Stadt. Hier befindet sich der Campus, den die Plastiken moderner Bildhauer schmücken. Nur ein Stückchen weiter liegen die älteste Brauerei der Welt und die blühenden Schaugärten der Hochschule.

Freising ist ein idealer Ort, um das ursprüngliche, altbayerische Leben kennen zu lernen und zu genießen – eine Stadt, in der Radlerinnen und Radler und das gute Leben Vorfahrt haben!



Schafhof – Europäisches Künstlerhaus Oberbayern

Das Zentrum zeitgenössischer Kunst im ehemaligen königlichen Schafhof bietet ein vielfältiges kulturelles Angebot: Wechselnde internationale Ausstellungen, den Skulpturengarten, Gastateliers für den europäischen Künstleraustausch und ein reiches Veranstaltungsprogramm. Mit seinem naturnahen Standort in Freising im Großraum München, der außergewöhnlichen Architektur und dem Café ist das Europäische Künstlerhaus des Bezirks Oberbayern ein beliebtes Ausflugsziel.

Am Schafhof 1 • 85354 Freising • www.schafhof-kuenstlerhaus.de



Schafhof
Europäisches
Künstlerhaus
Oberbayern



Stadt **Freising**

Touristinformation Freising

Rindermarkt 20
85354 Freising
Tel.: +49 (0)8161 54-44111
touristinfo@freising.de
<https://tourismus.freising.de>

Freizeittipp in Ergolding



Willkommen in der Badewelt ERGOMAR Ergolding

Das ERGOMAR ist mehr als nur ein Bad – die Badewelt ist eine Reise ins Vergnügen mit Sport und Spaß für die ganze Familie. Vom kuschelig warmen Babybecken über das Spaßbecken, Sport- und Schwimmerbecken bis zur Nervenkitzel versprechenden Black-Hole-Rutsche.

Entdecken Sie bei uns ebenso die Vielfalt unserer Sauna-Welt und erleben Sie in der *****Premium-Saunalandschaft das angenehme Wechselspiel von Wärme und Kälte. Gönnen Sie sich einige Stunden der Erholung und genießen Sie die Meditationssauna, Zirbensauna, Solesauna, Blockhaussauna, Kelosauna oder das Dampfbad.

Und wenn baden, toben und planschen hungrig macht, hat das Bistro Badewelt die passenden Köstlichkeiten zu bieten. Hier erhalten Sie all das, worauf Sie gerade Lust und Laune haben: Leckeres für den kleinen und großen Hunger, für den Durst ein kühles Bier oder einen erfrischenden Saft, köstliches Eis oder eine kleine Süßigkeit.

Genießen Sie das erfrischende Nass rund um das ganze Jahr! Im Sommer lockt das Freibad mit Badespaß unter freiem Himmel. Dafür stehen mehrere Becken, eine große Spiel- und Liegewiese sowie ein Beach Soccer- und Beach Volleyball-Platz zur Verfügung.

Im ERGOMAR findet garantiert jeder seinen Lieblingsplatz.



ERGOMAR

Ergolding Badewelt und Sauna
Industriestr. 7, 84030 Ergolding
Tel. +49 (0)871 143870
info@ergomar-ergolding.de
www.ergomar-ergolding.de

Freizeittipps in Dingolfing



Entdecken Sie Dingolfing!



Informationszentrum im Bruckstadel
Fischerei 9 • 84130 Dingolfing
www.dingolfing.de





Das Museum für Steinzeit und Gegenwart im Kasten Hof Landau a.d.Isar



Gefördert durch das Bayerische Staatsministerium für Ernährung, Landwirtschaft und Forsten und den Europäischen Landwirtschaftsfonds für die Entwicklung des ländlichen Raums (ELER)

Ein Museum der Stadt Landau a.d.Isar

www.steinzeit-museum.de



Willkommen in Plattling!

Schon im Nibelungenlied wird die Gastfreundlichkeit der Isarstadt gepriesen und das gilt bis heute.

Kulturspots wie die romanische Basilika St. Jakob, das einzige Museum in Deutschland für den Brückenheiligen St. Johann Nepomuk oder das schöne Bürgerspital machen Plattling heute genauso wie die vielen Freizeitangebote und zu einem attraktiven Ausflugsziel.

Übrigens: Infos zu den Führungen im Nepomuk-Museum erhalten Sie unter 09931/2827.



Tourist-Information Plattling

Ludwigplatz 8, 94447 Plattling
Tel.: +49 (0)9931 89013-0
info@plattling.bayern.de
www.plattling.de
www.meiplattling.de



Cooler Tipp für heiße Tage!

Das Erlebnisfreibad Plattling bietet Abkühlung und jede Menge Spaß auf ca. 2.000 m² Wasserfläche mit Grandwasser:

Rutsche mit 84 m, Wasserkanonen, Wildwasserkanal, Sprunganlage warten auf Wasserfreaks, außerdem auf dem Gelände: Beachvolleyballplatz, Tischtennis, Schachfeld sowie ein Kleinkinderbereich mit Piratenschiff, kleinen Breittrutschen, Schiffchenkanal, Wasserburg uvm.



Freibad Plattling

Georg-Eckl-Straße 22
94447 Plattling
Tel.: +49 (0)9931 4872
freibad@stadtwerke-plattling.de
www.stadtwerke-plattling.de



Freizeittipp in Moos



Infozentrum Isarmündung – Dr. Georg Karl Haus –

Nehmen Sie sich Zeit als Radfahrer für Einblicke in die bemerkenswerte Auenlandschaft des Isarmündungsgebiets. Bereits im Foyer können Sie filmisch die Lebensräume der Aue aus der Luft bewundern. In den Außenanlagen sind auf 8 ha informative und vielfältige Naturerlebnisstationen für Groß und Klein zu finden. Integriert ist auch ein Spielplatz mit Aussichtsturm, sowie ein öffentlicher Raum mit kleinem Spielzimmer für (Groß-) Eltern mit Kleinkindern. Wer Lust hat, kann zu einem Aussichtsturm an die Isar wandern oder auf dem neuen Deich die Auerochsen beobachten und anschließend weiter zur Isarmündung radeln.



Infozentrum Isarmündung

– Dr. Georg Karl Haus –
Maxmühle 3, 94554 Moos
Tel.: +49 (0)9938 919098
info@infozentrum-isarmuendung.de
www.infozentrum-isarmuendung.de

Freizeittipps in Deggendorf



Der Donaupark in Deggendorf

Ihre Auszeit in unserem Erholungs- und Freizeitareal direkt am Fluss! Mit den Themen-Spielbereichen „Donauspiel“ und „Weidenversteck“ rangiert Deggendorf in der Top-Liga der Spielplatzstandorte der Region. An der Strandbar lassen Sie Ihren ereignisreichen Tag mit einem fruchtigen Cocktail ausklingen. Nebenbei steht ein moderner Volleyball-Platz bereit. Flanieren Sie mit uns wie im Süden und genießen Sie Urlaubsgefühle mit Donaustrand-Sonnenuntergängen!



Donaupark

Eginger Straße
94469 Deggendorf
Tel.: +49 (0)991 2960535
tourismus@deggendorf.de
<https://deggendorf.travel>



Impressum:

Herausgeber:
Arbeitskreis Isarradweg c/o Alpin Consult

Bildnachweis:
Archive der beteiligten Touristinformationen und
Tourismusverbände, Titel: © Stadt Wolfratshausen,
Fotograf: Adrian Greiter

Konzept und Redaktion: Alpin Consult, Miesbach
Gestaltung: designstudio zimmermann, München
Druck: Ilda-Druck Stefan Eberl, Gräfelfing
Karte und Höhenprofil:
green-solutions GmbH & Co. KG, Murnau

Stand/Auflage: 04/2021, 50.000 Stück

Der Herausgeber übernimmt keine Haftung für Schäden jeglicher Art im Zusammenhang mit dem aufgeführten Tourenvorschlag. Dies gilt insbesondere für den Zustand der zu befahrenen Wege. Die Benutzung der Straßen und Wege erfolgt ausschließlich in Eigenverantwortung.

Alle Angaben ohne Gewähr.



elypso Freizeit- und Erlebnisbad

Badewelt: Whirlpool | Erlebnisbecken | Wellnessbecken mit Poolbar | Sportbecken | Außenbecken | Rutschenparadies | Kinderbereich | Textilsauna | Dampfbad | kostenlose Aquagymnastik | u.v.m

Saunawelt: Donau-Wald-Sauna | Panoramasauna | Kelosauna | Erdsauna | Duftsauna | Saunagarten | Naturbadeteich | Ruhehaus | Massagen | Wellness | Erlebnisaufgüsse | Eventsauna | u.v.m

Freibad: Sport- und Erlebnisbecken | Kinderbecken | Breittrutsche | Kinderspielplatz | Beachvolleyball | Fußballplatz | Tischtennis | Beachbar | u.v.m



elypso Freizeit- und Erlebnisbad

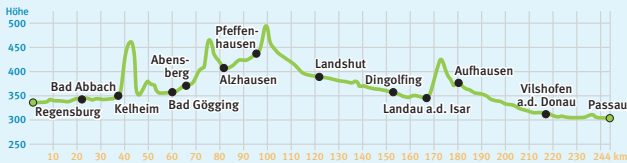
Sandnerhofweg 4-6
94469 Deggendorf
Tel.: +49 (0)991 2896-0
info@elypso.de
www.elypso.de





Die Niederbayertour in sieben Etappen

Badehose, Bier und Barock – ob Genussradler, E-Biker oder Radsportler, unsere 244 Kilometer lange, weiß-blaue Prachtroute lässt sich je nach Belieben, kulturellem und kulinarischem Interesse höchst individuell in leckere Appetithappen oder ausgedehnte Tagesetappen strukturieren. Egal, ob Sie nun in Passau oder Regensburg starten und sich drei oder acht Tage für diese opulente Runde entlang der Donau, Vils und Isar Zeit nehmen. Die wohl durchdachte und beschilderte Streckenführung leitet Sie auf verkehrersarmen Radwegen durch grandiose Landschaften, offenbart bayerische Kultur und Lebensart und feiert auf malerischen Pfaden die geistige und weltliche Ausprägung des Barock. Vom Donautal in den Klosterwinkel und durch das Thermenland zu Europas größtem Hopfenanbaugebiet - der Hallertau, durch den Bayerischen Jura in römische Gefilde. Die sehenswerten Städte Passau, Landshut und das UNESCO-Welterbe Regensburg bieten zudem ein tolles Ausgehprogramm mit illustren Cafés, renommierten Theatern und politischen Kabarett-Bühnen.



Tourismusverband Ostbayern e.V.
 Im Gewerbepark D 04
 93059 Regensburg
 Tel. +49 (0)941 58539-0
info@ostbayern-tourismus.de
www.bayerisches-thermenland.de



Auf den WASSER-RADLWEGEN Oberbayern entdecken

Oberbayern besticht durch idyllische Hügellandschaften, erfrischende Seen und Flüsse, urbayerische Gemütlichkeit und herzhaftes Schmankefn. Die schönsten Orte der Region werden durch die WASSER-RADLWEGE OBERBAYERN verbunden. Der Fernradweg ist in drei Hauptschleifen unterteilt: die Hopfen-, Kunst- und Salz-Schleife. Das Wasser ist ein steter Begleiter und die Landeshauptstadt München der zentrale Dreh- und Angelpunkt aller Touren.

Die 270 km lange HOPFEN-SCHLEIFE führt in den Norden Oberbayerns. Begleitet von Isar und Donau verbindet der Radweg das größte Hopfenanbaugebiet der Welt, weltberühmte Brauereien und urige Biergärten sowie das Deutsche Hopfenmuseum.

Im Südosten Oberbayerns geht's auf der 380 km langen SALZ-SCHLEIFE vorbei an berühmten Salz-Handelstädten. An Inn und Salzach entlang folgt man dem weißen Gold bis zu seinem Ursprung nach Bad Reichenhall. Waginger See, Chiemsee und Königssee sorgen für die Erfrischung.

Die 350 km lange KUNST-SCHLEIFE bringt Kulturliebhaber zum Stauen. Im Südwesten Oberbayerns verbindet der Radweg eine Vielzahl von Museen sowie malerische Schlösser und Kirchen. Ammersee, Starnberger See und das Isartal laden zur Abkühlung ein.



Tourismus Oberbayern München e.V.
 Prinzregentenstraße 89
 81675 München
 +49 (0)8963 89 58790
radln@oberbayern.de
www.oberbayern.de/radln

Einige Fernradwege kreuzen den Isarradweg und laden ein, zum kleinen Abstecher, zur Fortsetzung oder ein anderes Mal wieder loszuradeln:



In **Bad Tölz** kreuzt der **Bodensee-Königssee Radweg** den Isarradweg. Er führt von Lindau am Bodensee auf 453 Kilometern nach Schönau a. Königssee. Dabei durchquert er zunächst das Allgäu, führt dann immer am Alpenrand entlang vorbei an vielen der bayerischen Seen und erreicht schließlich das Berchtesgadener Land.

www.bodensee-koenigssee-radweg.de



Der Fernradweg **münchen venezia** verbindet Deutschlands südlichste Metropole mit Italiens Lagunen-Perle an der Adria. Dazwischen liegen 560 Kilometer spektakuläre Landschaftserlebnisse und Alpenkilometer für alle Genießer auf zwei Rädern.

www.muenchen-venezia.info



Der 202 Kilometer lange **Ammer-Amper-Radweg**, ausgezeichnet vom ADFC mit 4 Sternen, verläuft von den Ammerquellen südlich des Ortes Oberammergau bis zur Ampermündung in die Isar bei **Moosburg a.d. Isar**.

www.ammer-amper-radweg.com

Auf dem **Bockerlbahn-Radweg** strampelt man 49 Kilometer weit auf einer ehemaligen Bahntrasse von **Landau a.d. Isar** über Aufhausen in Richtung Rottalradweg. Eine zweite Möglichkeit führt über den Vilstal-Radweg bis Vilshofen wieder an die Donau. Dies ist gleichzeitig auch Bestandteil der Niederbayertour.



Der bayerische Teil des **Donauradweg** beginnt in Ulm und führt auf 421 Kilometern über Neuburg a.d. Donau, Ingolstadt, Kelheim, Regensburg, Straubing, **Deggendorf** und Passau nach Jochenstein, wo er dann in Österreich durch die Weinbaugebiete der Wachau bis nach Wien und sogar weiter bis Budapest führt.

www.deutsche-donau.de

Weitere Infos zu diesen und anderen Fernradwegen finden Sie im „Bayernnetz für Radler“ unter: www.radroutenplaner-bayern.de



Wir organisieren Ihren Radurlaub, gesund und sicher an der frischen Luft!

Gepäcktransfer von Hotel zu Hotel

5 Übernachtungen mit Frühstück

Detaillierte Reiseunterlagen

Feuer & Eis Reiseschutz



ab **720.-**

Reisepreis „Klassik“ p.P. im Doppelzimmer

Weitere Varianten finden Sie auf unserer Homepage.



Feuer
und
Eis

Reisen, so individuell wie Sie!

Feuer und Eis Touristik GmbH™
Südliche Hauptstraße 33 | 83700 Rottach-Egern

T +49 (0) 8022 663640
E info@sportive-reisen.de

www.isar-radweg.de

Bildnachweis: (C)Olympiaregion Seefeld Karwendel Isar, (C)Leonie Lorenz
Alle Preise in Euro. Irrtümer und Druckfehler vorbehalten.



ISARradWeg

„...299 km
Raderlebnis
pur...“

