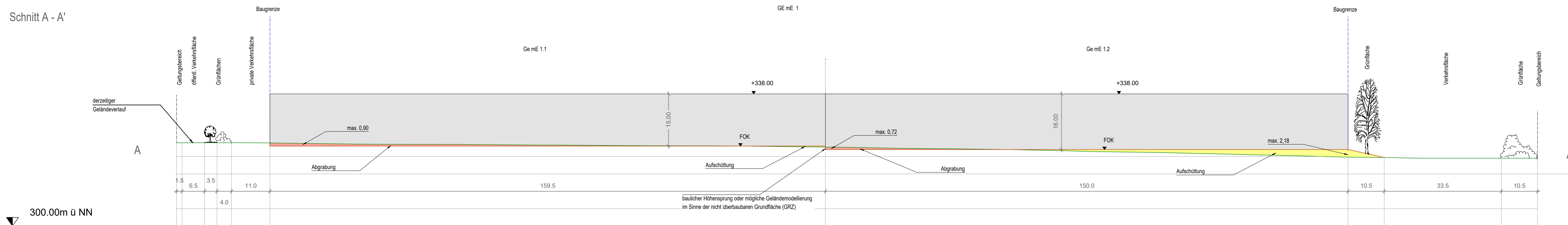
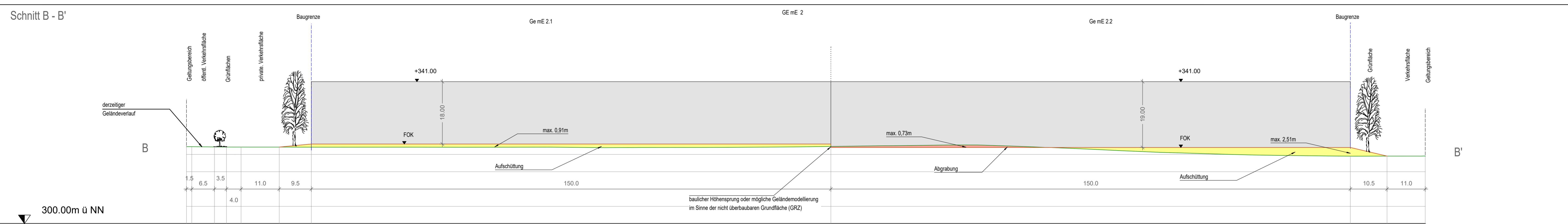


Schnitt A - A'



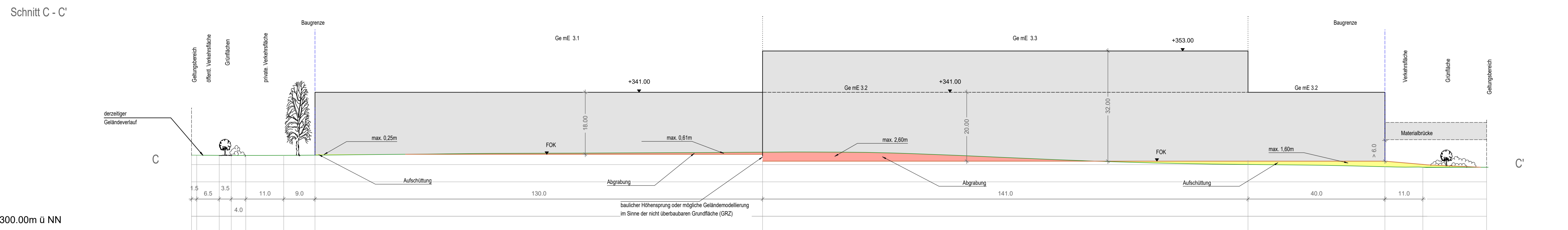
300.00m ü NN

Schnitt B - B'



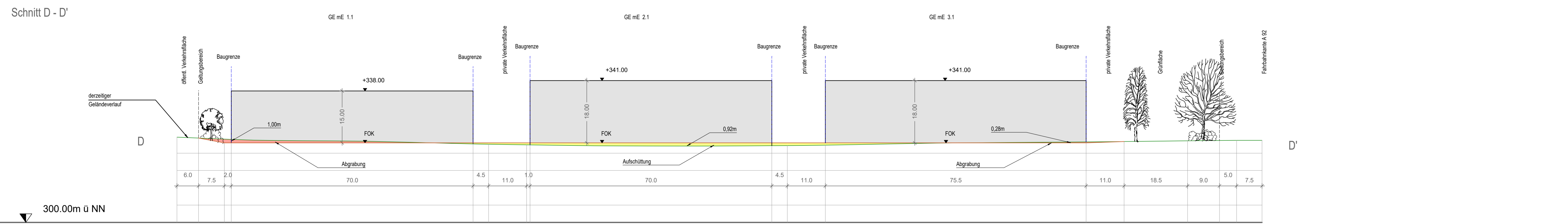
300.00m ü NN

Schnitt C - C'



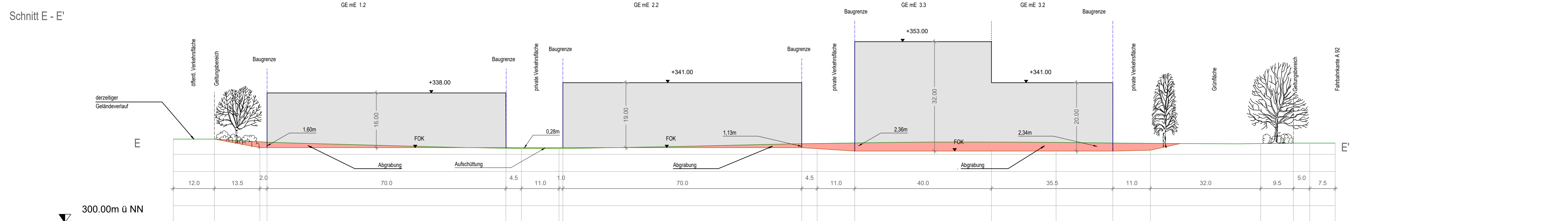
300.00m ü NN

Schnitt D - D'

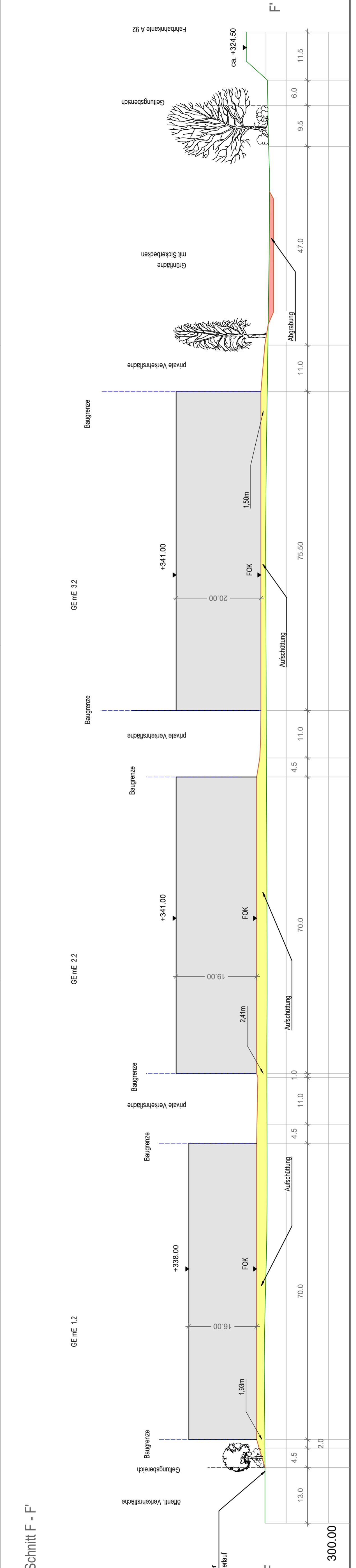


300.00m ü NN

Schnitt E - E'



300.00m ü NN



Schnitt F - F

Geländeschnitte mit
 Gebäudehöhen zum
 Bebauungsplan mit integrierter
 Grünordnung GE "Gewerbegebiet
 Kern Teil IV"

 Stadt Plattling
 Landkreis Deggendorf
 Regierungsbezirk Niederbayern
 M 1 : 500
 Das Unternehmen liegt beim Ersteller
 dieses Plans. Bearbeitungen und
 Veränderungen im Plan bedürfen
 dessen Zustimmung.
 Entwurfsverfasser
 brunner architekten
 INGENIEUR GMBH
 HB = 841 / 1189 (1.00m²)
 Altpapier 2016